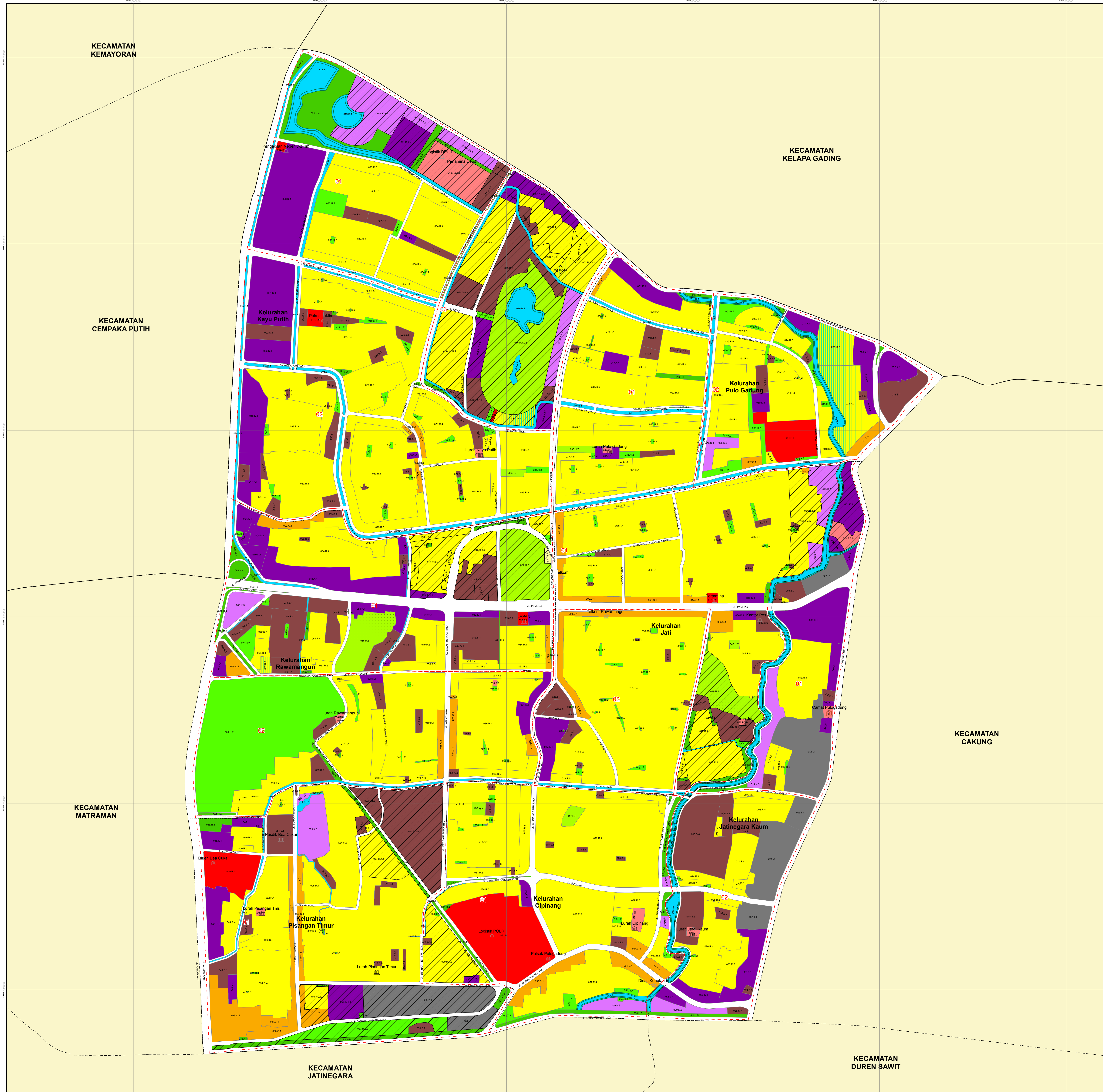


**GAMBAR-42A**  
**PETA ZONASI**

**KECAMATAN PULO GADUNG**

**KOTA ADMINISTRASI JAKARTA TIMUR**



**KETERANGAN :**

- BATAS PROVINSI
- BATAS KOTA ADMINISTRASI
- BATAS KECAMATAN
- BATAS KELURAHAN


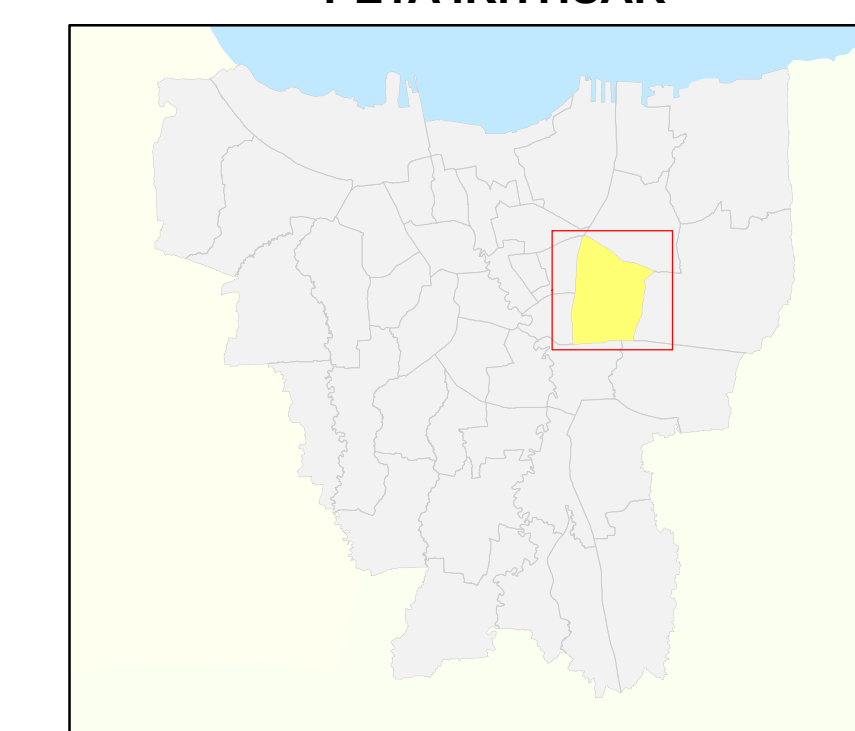
<b>ZONA TERBUKA BIRU</b>	<b>ZONA PERUMAHAN VERTIKAL</b>
B.1 SUB ZONA TERBUKA BIRU	R.7 SUB ZONA RUMAH SUSUN
<b>ZONA LINDUNG</b>	R.8 SUB ZONA RUMAH SUSUN UMUM
L.1 SUB ZONA SUAKA DAN PELESTARIAN ALAM	R.9 SUB ZONA RUMAH KDB RENDAH
L.2 SUB ZONA SEMPADAN LINDUNG	R.10 SUB ZONA RUMAH VERTIKAL KDB RENDAH
<b>ZONA HUTAN KOTA</b>	<b>ZONA PERUMAHAN KDB RENDAH</b>
H.1 SUB ZONA HUTAN KOTA	R.9 SUB ZONA RUMAH KDB RENDAH
<b>ZONA TAMAN KOTA/LINGKUNGAN</b>	<b>ZONA PERUMAHAN VERTIKAL KDB RENDAH</b>
H.2 SUB ZONA TAMAN KOTA/LINGKUNGAN	R.10 SUB ZONA RUMAH VERTIKAL KDB RENDAH
<b>ZONA PERMAKAMAN</b>	<b>ZONA PELAYANAN UMUM DAN SOSIAL</b>
H.3 SUB ZONA PERMAKAMAN	S.1 SUB ZONA PRASARANA PENDIDIKAN
<b>ZONA JALUR HIJAU</b>	S.2 SUB ZONA PRASARANA KESEHATAN
H.4 SUB ZONA JALUR HIJAU	S.3 SUB ZONA PRASARANA IBADAH
H.5 SUB ZONA HIJAU TEGANGAN TINGGI	S.4 SUB ZONA PRASARANA SOSIAL BUDAYA
H.6 SUB ZONA HIJAU PENGAMAN JALUR KA	S.5 SUB ZONA PRASARANA REKREASI DAN OLAHRAGA
<b>ZONA HIJAU REKREASI</b>	S.6 SUB ZONA PRASARANA PELAYANAN UMUM
H.7 SUB ZONA HIJAU REKREASI	S.7 SUB ZONA PRASARANA TERMINAL
<b>ZONA PEMERINTAHAN NASIONAL</b>	<b>ZONA PERKANTORAN, PERDAGANGAN DAN JASA</b>
P.1 SUB ZONA PEMERINTAHAN NASIONAL	K.1 SUB ZONA PERKANTORAN
<b>ZONA PERWAKILAN NEGARA ASING</b>	K.2 SUB ZONA PERDAGANGAN DAN JASA
P.2 SUB ZONA PERWAKILAN NEGARA ASING	<b>ZONA PERKANTORAN, PERDAGANGAN DAN JASA KDB RENDAH</b>
<b>ZONA PEMERINTAHAN DAERAH</b>	K.3 SUB ZONA PERKANTORAN KDB RENDAH
P.3 SUB ZONA PEMERINTAHAN DAERAH	K.4 SUB ZONA PERDAGANGAN DAN JASA KDB RENDAH
<b>ZONA PERUMAHAN KAMPUNG</b>	<b>ZONA CAMPURAN</b>
R.1 SUB ZONA RUMAH KAMPUNG	C.1 SUB ZONA CAMPURAN
<b>ZONA PERUMAHAN KDB SEDANG-TINGGI</b>	<b>ZONA INDUSTRI DAN PERGUDANGAN</b>
R.2 SUB ZONA RUMAH SANGAT KECIL	G.1 SUB ZONA PERGUDANGAN
R.3 SUB ZONA RUMAH KECIL	I.1 SUB ZONA INDUSTRI
R.4 SUB ZONA RUMAH SEDANG	<b>KETERANGAN TEKNIK PENGATURAN ZONASI</b>
R.5 SUB ZONA RUMAH BESAR	▨ TEKNIK PENGATURAN ZONASI
R.6 SUB ZONA RUMAH FLAT	--- BATAS BLOK
	00 KODE BLOK
	000 KODE SUB BLOK
	000.A.0 ID SUB BLOK

GUBERNUR PROVINSI DAERAH KHUSUS  
IBUKOTA JAKARTA,


ttd.

JOKO WIDODO

**PETA IKHTISAR**



**SKALA**



**SISTEM PROYEKSI DAN GRID**

PROYEKSI : UNIVERSAL TRANSVERSE MERCATOR  
SISTEM GRID : GRID GEOGRAFI & METER  
DATUM & ZONA UTM : WGS-84, 48 SELATAN



**PEMERINTAH PROVINSI  
DAERAH KHUSUS IBUKOTA JAKARTA**