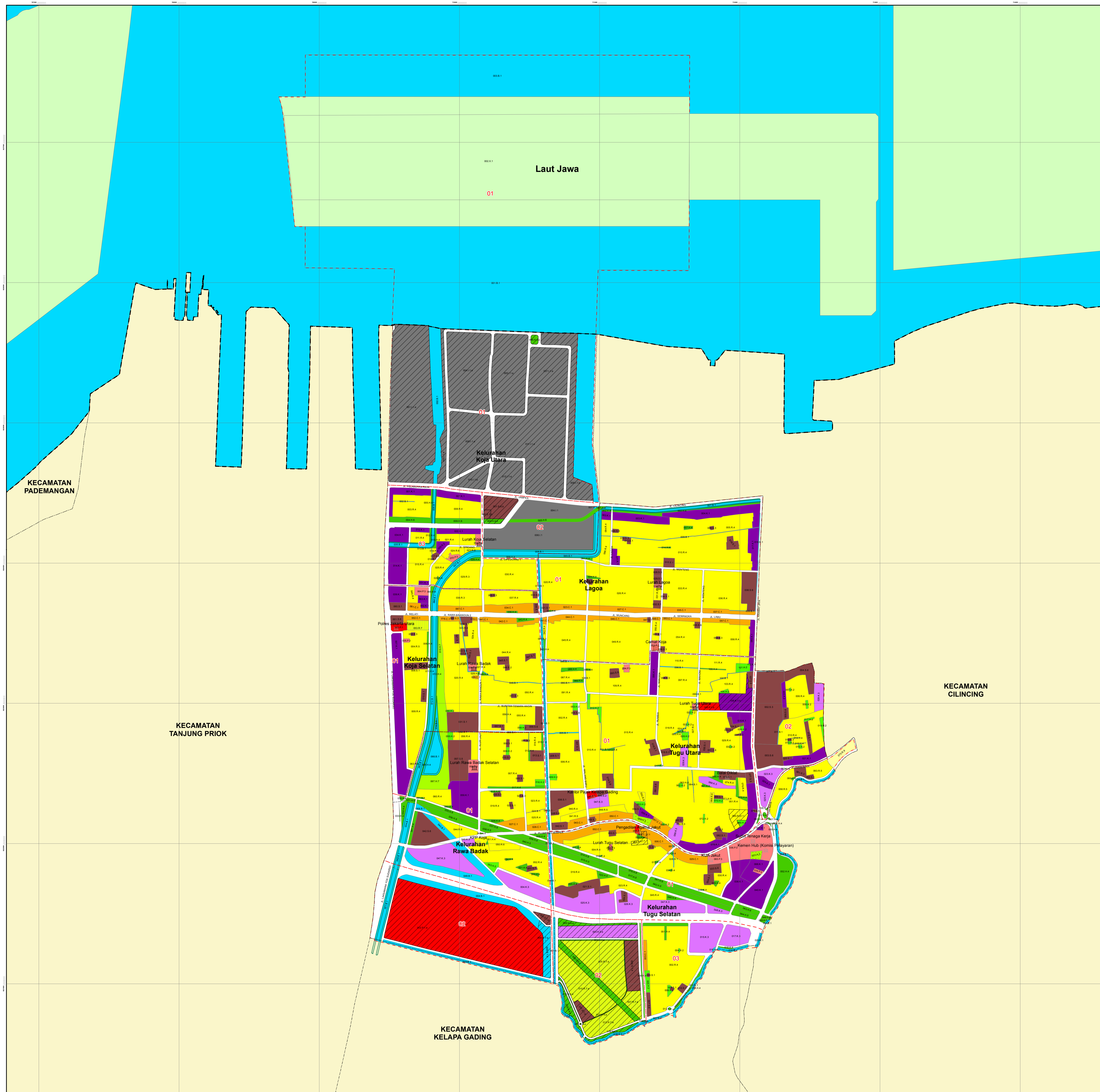


GAMBAR-11A

PETA ZONASI

KECAMATAN KOJA

KOTA ADMINISTRASI JAKARTA UTARA



**KETERANGAN :**

- BATAS PROVINSI
- BATAS KOTA ADMINISTRASI
- BATAS KECAMATAN
- BATAS KELURAHAN

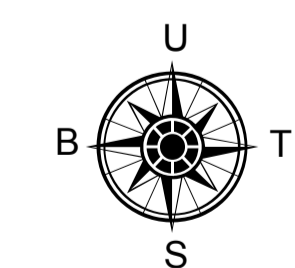
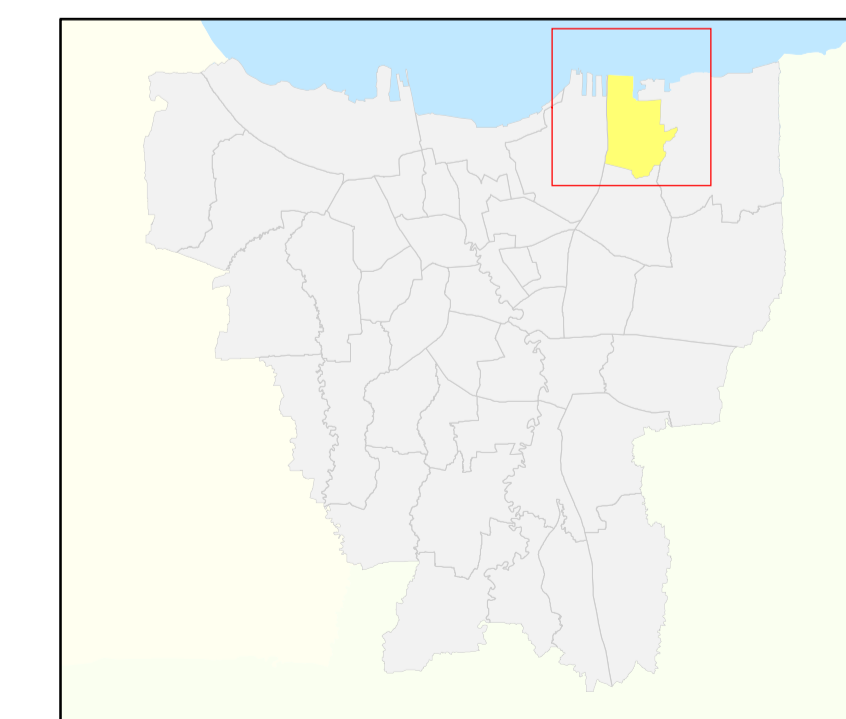
<b>ZONA TERBUKA BIRU</b>	<b>ZONA PERUMAHAN VERTIKAL</b>
B.1 SUB ZONA TERBUKA BIRU	R.7 SUB ZONA RUMAH SUSUN
<b>ZONA LINDUNG</b>	R.8 SUB ZONA RUMAH SUSUN UMUM
L.1 SUB ZONA SUAKA DAN PELESTARIAN ALAM	R.9 SUB ZONA RUMAH KDB RENDAH
L.2 SUB ZONA SEMPADAN LINDUNG	R.10 SUB ZONA RUMAH VERTIKAL KDB RENDAH
<b>ZONA HUTAN KOTA</b>	<b>ZONA PELAYANAN UMUM DAN SOSIAL</b>
H.1 SUB ZONA HUTAN KOTA	S.1 SUB ZONA PRASARANA PENDIDIKAN
<b>ZONA TAMAN KOTA/LINGKUNGAN</b>	S.2 SUB ZONA PRASARANA KESEHATAN
H.2 SUB ZONA TAMAN KOTA/LINGKUNGAN	S.3 SUB ZONA PRASARANA IBADAH
<b>ZONA PERMAKAMAN</b>	S.4 SUB ZONA PRASARANA SOSIAL BUDAYA
H.3 SUB ZONA PERMAKAMAN	S.5 SUB ZONA PRASARANA REKREASI DAN OLAHRAGA
<b>ZONA JALUR HIJAU</b>	S.6 SUB ZONA PRASARANA PELAYANAN UMUM
H.4 SUB ZONA JALUR HIJAU	S.7 SUB ZONA PRASARANA TERMINAL
H.5 SUB ZONA HIJAU TEGANGAN TINGGI	<b>ZONA PERKANTORAN, PERDAGANGAN DAN JASA</b>
H.6 SUB ZONA HIJAU PENGAMAN JALUR KA	K.1 SUB ZONA PERKANTORAN
<b>ZONA HIJAU REKREASI</b>	K.2 SUB ZONA PERDAGANGAN DAN JASA
H.7 SUB ZONA HIJAU REKREASI	<b>ZONA PERKANTORAN, PERDAGANGAN DAN JASA KDB RENDAH</b>
<b>ZONA PEMERINTAHAN NASIONAL</b>	K.3 SUB ZONA PERKANTORAN KDB RENDAH
P.1 SUB ZONA PEMERINTAHAN NASIONAL	K.4 SUB ZONA PERDAGANGAN DAN JASA KDB RENDAH
<b>ZONA PERWAKILAN NEGARA ASING</b>	<b>ZONA CAMPURAN</b>
P.2 SUB ZONA PERWAKILAN NEGARA ASING	C.1 SUB ZONA CAMPURAN
<b>ZONA PEMERINTAHAN DAERAH</b>	<b>ZONA INDUSTRI DAN PERGUDANGAN</b>
P.3 SUB ZONA PEMERINTAHAN DAERAH	G.1 SUB ZONA PERGUDANGAN
<b>ZONA PERUMAHAN KAMPUNG</b>	I.1 SUB ZONA INDUSTRI
R.1 SUB ZONA RUMAH KAMPUNG	<b>KETERANGAN TEKNIK PENGATURAN ZONASI</b>
<b>ZONA PERUMAHAN KDB SEDANG-TINGGI</b>	▨ TEKNIK PENGATURAN ZONASI
R.2 SUB ZONA RUMAH SANGAT KECIL	▭ BATAS BLOK
R.3 SUB ZONA RUMAH KECIL	00 KODE BLOK
R.4 SUB ZONA RUMAH SEDANG	000 KODE SUB BLOK
R.5 SUB ZONA RUMAH BESAR	000.A.0 ID SUB BLOK
R.6 SUB ZONA RUMAH FLAT	

GUBERNUR PROVINSI DAERAH KHUSUS  
IBUKOTA JAKARTA,

ttd.

JOKO WIDODO

PETA IKHTISAR



SKALA



SISTEM PROYEKSI DAN GRID

PROYEKSI : UNIVERSAL TRANSVERSE MERCATOR  
SISTEM GRID : GRID GEOGRAFI & METER  
DATUM & ZONA UTM : WGS-84, 48 SELATAN



**PEMERINTAH PROVINSI  
DAERAH KHUSUS IBUKOTA JAKARTA**